






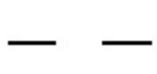
Bestemmingen

 W1	Wonen	 M	Maatschappelijke doeleinden
 W2	Wonen - autoboxen	 O1	Openbare ruimte en groen
 T	Tuinen	 O2	Openbare ruimte en groen - park
 K	Kantoren	 WA	Water
 B	Bedrijfsvoorzieningen	 V	Verkeer en verblijfsruimte
 H	Horeca - hotel	 G	Gemengde doeleinden


Aanvullende regelingen

	Overig waardevol of beperkingsgebied Gemeente monument
--	---





Aanduidingen

	Specifieke functie
	Onderdoorgang of overbouw
	Scheidingslijn bebouwingswaarden

Symbolen

	maximum bouwhoogte in meters maximaal bebouwingspercentage
	maximum bouwhoogte in meters
c	centrumvoorzieningen
$\frac{c}{2}$	centrum voorzieningen toegestaan op 2e bouwlaag
$\frac{w}{4}$	woningen vanaf 4e bouwlaag
d	dienstwoning
k	kruidentuin
z	peuterzwembad
p	gebouwde parkeervoorzieningen toegestaan
t	tramtrace
u	uitbouwen toegestaan

Verklaringen

	Plangrens		Topografie
			

Planinformatie

Datum	Plaatsnaam	Informatie of	Stadsdeel Zuideramstel
15-05-2006	Concept ontwerp	Genoemd door	Directie Ruimtelijke Structuring Amsterdam
01-11-2006	Ontwerp	Schaal	1 : 1500
	Vergevens	Informatie van	RBR
	Gepland gebied	Informatie van	
	Verloofde voorzetting Rijk van State	Stadsdeel	P. bestuursplan project voor 2010-2011
	Bron: Rijk van State	Laatste wijziging	12-05-2006